














Készült az állami alapadatok felhasználásával

A 10/2022. (XI.08.) sz. ör. 1. melléklete

# Enying

 <b>Poltrade Bt.</b> Urban Landscape Design 1096 Budapest, Télihy u.23			
<b>Ádánd</b> TELEPÜLÉSRENDEZÉSI ESZKÖZÖK MÓDOSÍTÁSA Sídók-Tarnasi kerékpárút fejlesztés (NIP Tsz.: 1720) megvalósítása érdekében		Tervezők neve <b>Molnár Katalin, okl. településtervező</b> (TT 01-5108)	
<b>Szabályozási terv</b>		Adatszolgáltató TUBA-Terv - VIVA FUTURA Konzorcium	
M 1 :4000	2022. november		
Tervezői: M5/2022	SZT/Sm		

## Jelmagyarázat

	Változással érintett terület határa
	Igazgatási határ
	Országos közút
	Egyéb közlekedési célú közterület jele
	Kerékpárút
	Övezethatár
	Általános mezőgazdasági terület- gyep
	Általános mezőgazdasági terület- szántó
	Vizgazdálkodási terület
	Köttelező fásítás
	Természeti közeli vizek védőtávolsága
	Régészeti terület határa

